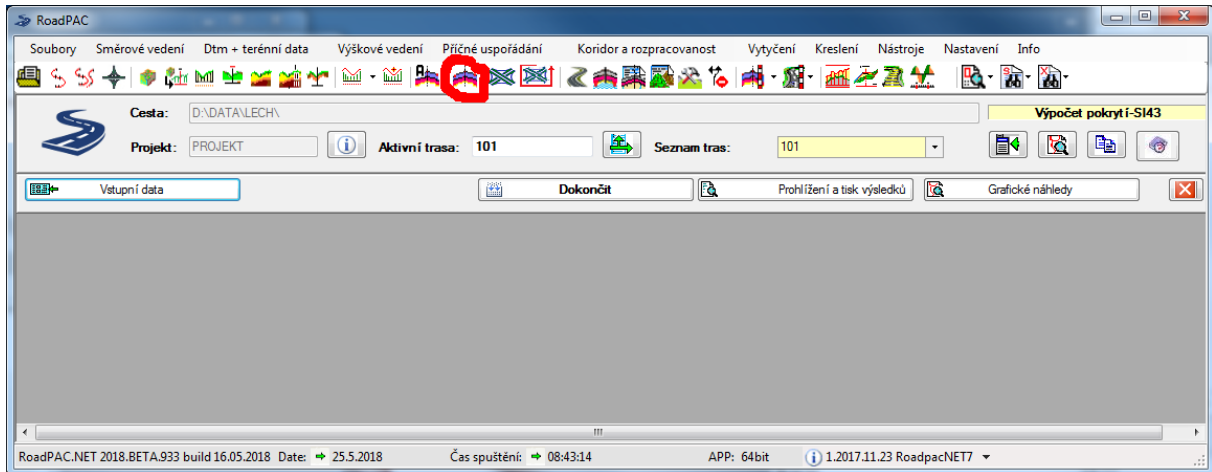


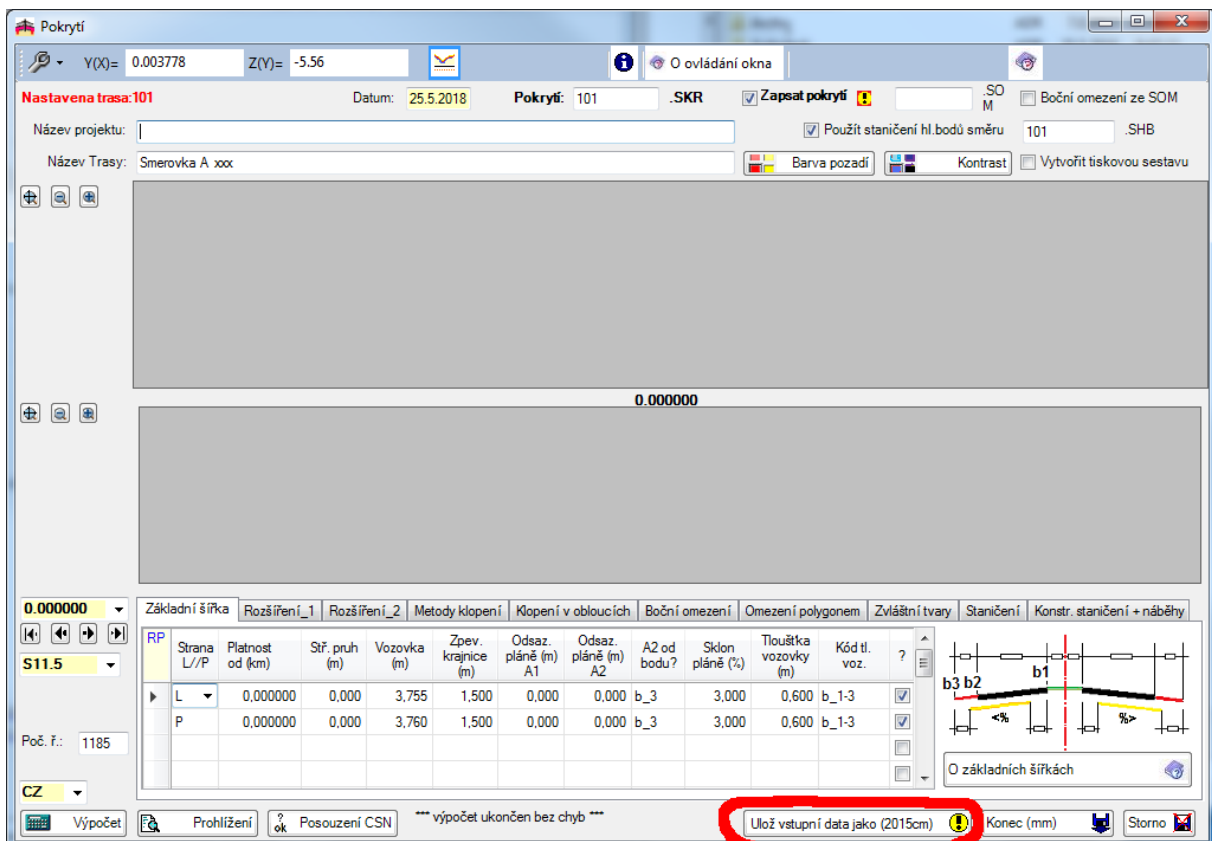
Návod jak uložit vstupní data vytvořená RoadPACem 2018 a novějším do starších verzí

Na požadavek investorů jsme byli nuceni upravit program „Obecný výpočet pokrytí“ tak, že nyní pracuje s přesností na milimetry (dříve na centimetry). Tzn. vstupním datům vytvořeným v RoadPACu 2018 (a novějším) starší verze (RoadPAC 2015 a starší) nerozumí. Pokud by se ve starší verzi tato data načetla, přepočítala a uložila (tlačítkem Konec), dojde k poškození vstupních dat s příponou V43.

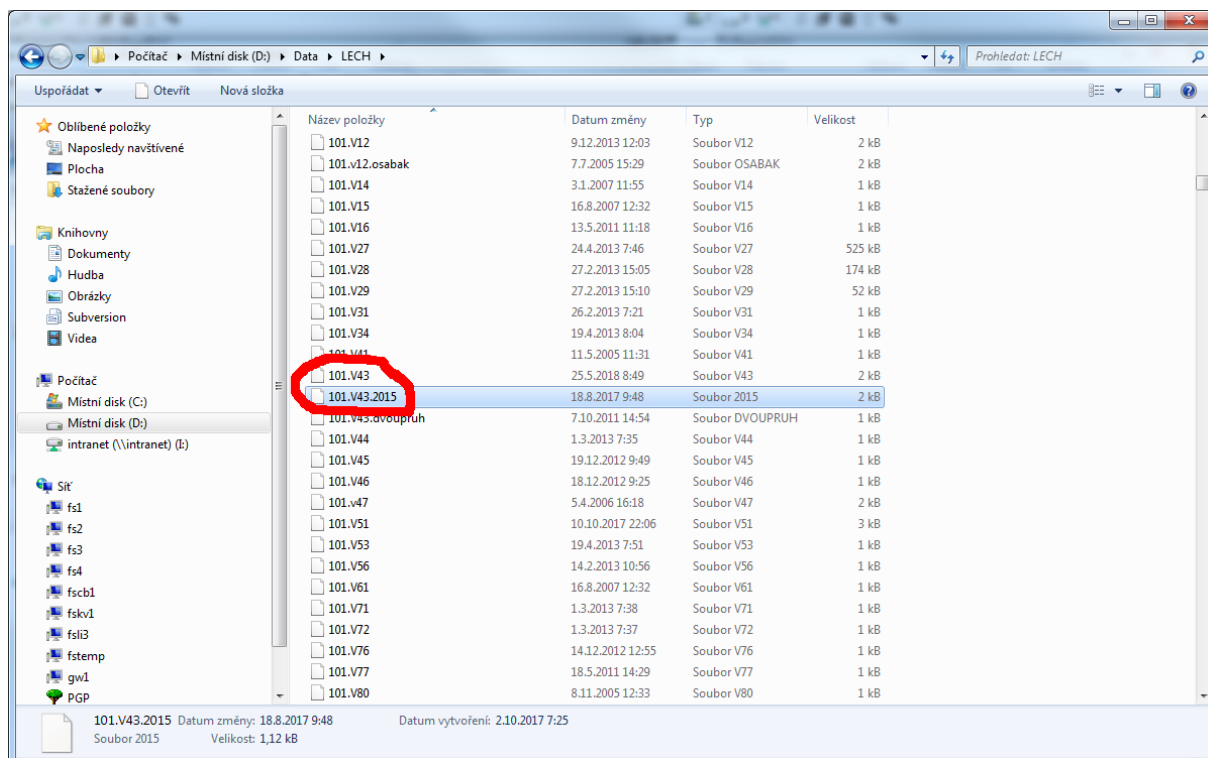
Nová verze programu však umožňuje uložit data ve starším formátu (s přesností na cm). Spustíme program Obecný výpočet pokrytí:



A data uložíme tlačítkem viz obrázek:



O původní data s přesností na mm nepřijdeme, protože program vytvoří soubor s příponou V43.2015, jak je uvedeno na obrázku:



Pro použití vstupních dat pro starší verze RoadPACu je tedy nutné koncovku 2015 odstranit.